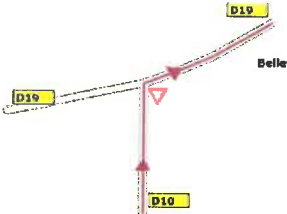

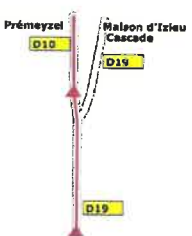
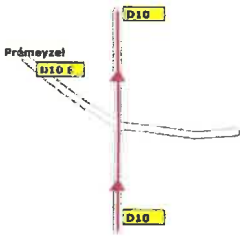
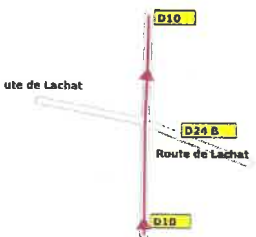


## BILAN DÉTAILLÉ

15ème étape : LYON > GRAND COLOMBIER

Dimanche 12 juillet 2020

Distance : 174,5 km

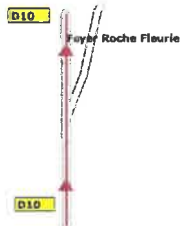
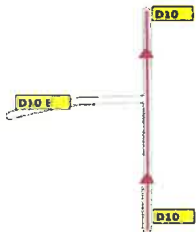
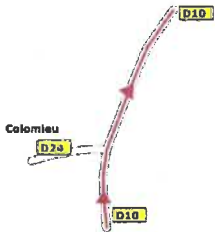
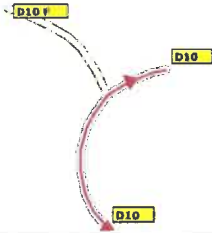
Km	Nom	Description
64.8	Carrefour D10-D19	Carrefour D10-D19 : sur la commune de GROSLÉE-SAINT-BENOIT, D19. 
		Terre-plein central, successif, passage des deux côtés : sur la commune de GROSLÉE-SAINT-BENOIT, D19. Prévoir la présence d'un garde républicain 
65.13	Carrefour D19-D10	Carrefour D19-D10 : sur la commune de GROSLÉE-SAINT-BENOIT, D19. 
65.36	Les Marches	sortie du lieu-dit
66.14	Cascade de Glandieu (près)	rattaché à la commune de : GROSLÉE-SAINT-BENOIT
68.19		Carrefour D10-D10 : sur la commune de PRÉMEYZEL, D10. 
69.94	Lachat	rattaché à la commune de : PRÉMEYZEL
70.02		Carrefour D10-D10 : sur la commune de PRÉMEYZEL, D10. 

## BILAN DÉTAILLÉ

15ème étape : LYON > GRAND COLOMBIER

Dimanche 12 juillet 2020

Distance : 174,5 km

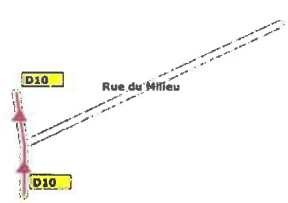


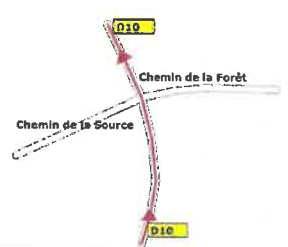



Km	Nom	Description
70.12	Lachat	sortie du lieu-dit
71.36		Carrefour D10-D10 : sur la commune de PRÉMEYZEL, D10. 
71.41		Carrefour D10-D10 : sur la commune de PRÉMEYZEL, D10. 
72.08		Carrefour D10-D10 
73.54	Peyzieu	rattaché à la commune de : ARBOYS-EN-BUGEY
73.61		Carrefour D10-D10 : sur la commune de ARBOYS EN BUGEY, D10 F. 

## BILAN DÉTAILLÉ

15ème étape : LYON > GRAND COLOMBIER

Dimanche 12 juillet 2020

Distance : 174,5 km


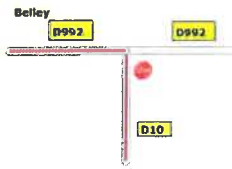

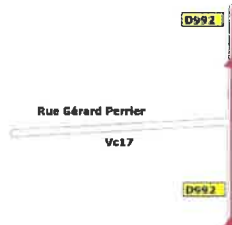
Km	Nom	Description
73.69		Carrefour D10-D10 : sur la commune de ARBOYS EN BUGEY, RUE DU MILIEU. 
		Aménagements ( ) : protection et canalisation des rétrécissements successifs dans la traversée de Peyzieu.
		Ralentisseurs successifs(ves) : x 2. Prévoir la présence d'un garde républicain 
		rétrécissement : . Sur la commune de ARBOYS EN BUGEY, RUE DU MILIEU. Prévoir la présence d'un garde républicain 
73.81		Carrefour D10-D10 : sur la commune de ARBOYS EN BUGEY, CHEMIN DE LA FORÊT. 
73.86		Carrefour D10-D10 
73.91		rétrécissement : . Sur la commune de ARBOYS EN BUGEY, D10. Prévoir la présence d'un garde républicain 
74.05		rétrécissement : . Sur la commune de ARBOYS EN BUGEY, CHEMIN DES MOLOTES. Prévoir la présence d'un garde républicain 
74.16	PEYZIEU	sortie du lieu-dit

## BILAN DÉTAILLÉ

15ème étape : LYON > GRAND COLOMBIER

Dimanche 12 juillet 2020

Distance : 174,5 km

Km	Nom	Description
74.67		Carrefour D10-D10 : sur la commune de ARBOYS EN BUGEY, D10. 
75.13	Pont	sur cours d'eau : le Furans.
75.22	Carrefour D10-D992	Carrefour D10-D992 
		Terre-plein central, passage des deux côtés. Prévoir la présence d'un garde républicain 
78.13		Carrefour D992-D992 : sur la commune de BELLEY, D992. 
78.24		Carrefour D992-D992 : sur la commune de BELLEY, D992. 